

## 智图经营分析

GeoQ Ana



GeoQ Ana 简单易用的位置分析工具，帮助用户快速构建业务地图应用，辅助商业洞察与决策，回答企业经营中的关键业务问题。

## Q&A

**Q** 纷繁庞杂的企业内部位置数据如何快速整合？

**A**



通过多种位置数据连接方式将企业多源业务数据与位置分析平台无缝对接，整合经营决策资源。

**Q** 网点、经销商、订单、会员数据如何利用，洞悉商业机会？

**A**

**可视化位置资产管理** 将网点、会员等千万数据一键搬到地图上，一图轻松纵览业务全貌，凸显位置商业决策价值。



**Q** 经营状况最佳、最差的店铺分布在哪儿，造成经营差异的原因是什么？

**A**

**TOP 分析** 快速从各个关键指标维度剖析，找出经营的差异根源，提高洞察效率。



这，并不是全部……

GeoQ Ana 可协助您进行网点表现力分析、经营业绩分析、预测销售额、市场调查、商圈评估、会员画像等，解决经营中的核心业务问题。

Convey information with map



www.geoq.cn



智图微信二维码



智图编辑器注册二维码



北京捷泰天域信息技术有限公司

地址：北京市朝阳区西坝河南路1号金泰大厦2301室

电话：400-890-0199

邮箱：service@gisuni.com


微博：weibo.com/geoq



# 位置智能平台

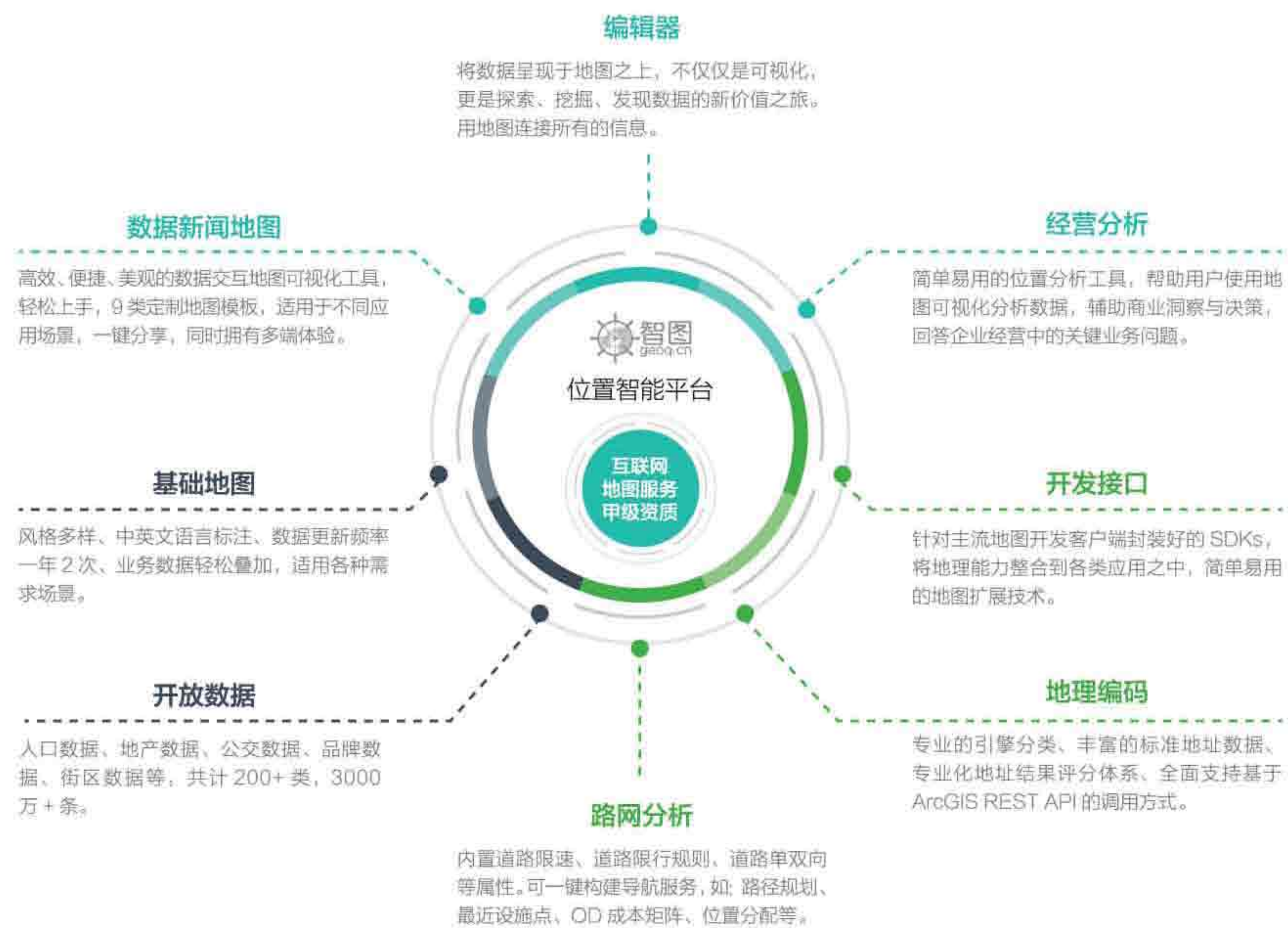
用地图传递信息





## 产品概述

Product overview



GeoQ 位置智能平台提供可靠的地理大数据、可拓展的开发接口以及精美的数据可视化方案。无论您来自政府、企业、互联网、媒体、高校，或是地图爱好者、开发者，都能够轻松获得数据可视化工具和地图相关的数据服务资源。通过结合自有数据，GeoQ 位置智能平台可为多类型用户提供基于位置服务的综合解决方案。

## 智图编辑器

GeoQ Editor



灵活的数据可视化方式，支持包括 csv、xls、shpfile 等多种格式上传，内置 200+ 分类，约 3000 万条开放数据，丰富您的信息展示。集成自定义底图模块，再也不用因为底图不符合需求而烦恼。支持地图笔记功能，简单标注，轻松分享。

新增大量数据可视化功能，数十万数据轻松展示。



## 智图数据新闻地图

GeoQ Media



能够以地图为载体构建故事场景，操作简单化，零学习成本，快速上手。模板定制化，9 类地图模板，适用于不同应用场景。

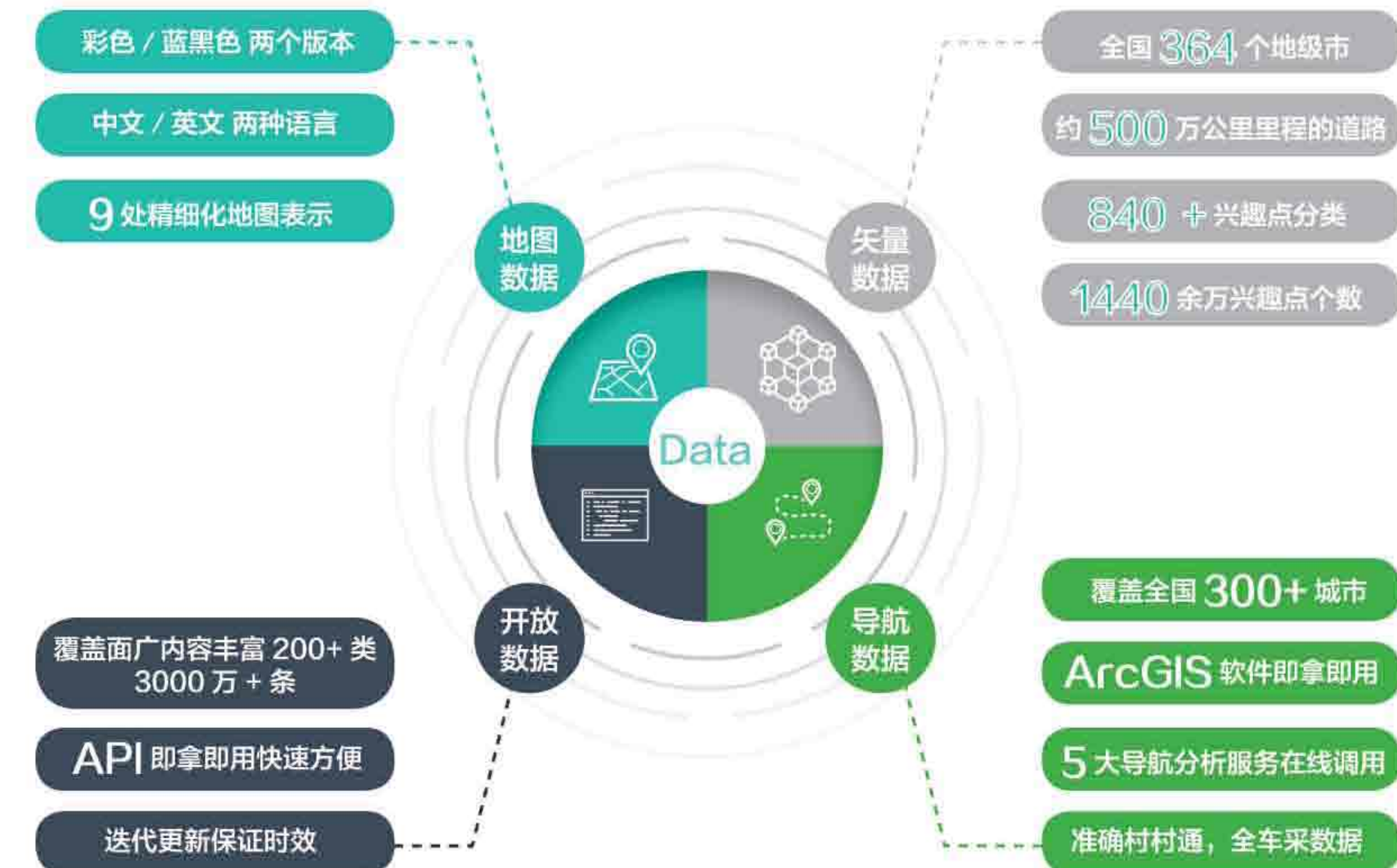
分享快捷化，一键分享，多端体验。体验合理化，设计简约，界面清晰，最大化提升使用体验。

Convey information with map

## 智图数据产品

GeoQ Data products

智图数据产品集合包括四大类：智图矢量数据、智图地图数据、智图导航数据、智图开放数据。  
智图数据真实可靠，来自合作伙伴、政务公开数据、国家统计局、各类黄页等。



<b>矢量数据</b>	覆盖全国 31 个省市自治区及港澳地区，内容包含有：交通（铁路、城市轨道交通、道路）、兴趣点（涉及汽车、购物、餐饮、休闲娱乐、生活、公共设施、金融保险、公司企业、政府单位等）、行政区划、水系、植被等。
<b>地图数据</b>	基于智图矢量数据，对其进行数据处理、数据可视化、数据切片处理后生成的互联网电子地图。可呈现多种风格样式，支持中英文版本切换，能够将重要地标精细化呈现。
<b>导航数据</b>	基于智图原始母库进行 ArcGIS 网络数据集构建处理，内置道路的限速、道路的限行规则、道路的单双向属性等。基于智图导航数据，可一键构建导航服务，如：路径规划、道路通达、最近设施点、OD 成本矩阵、位置分配等
<b>开放数据</b>	来源于互联网公开数据、政务公开数据、国家统计局、各种黄页信息、数据合作伙伴数据等经过地理处理及地理数据挖掘后产生的新数据。主要包括：人口数据、地产数据、公交数据、品牌数据、街区数据等，共计 200+ 类，3000 万+ 条。